

Maptimize

Moteur d'affichage de données géographiques
pour carte en ligne

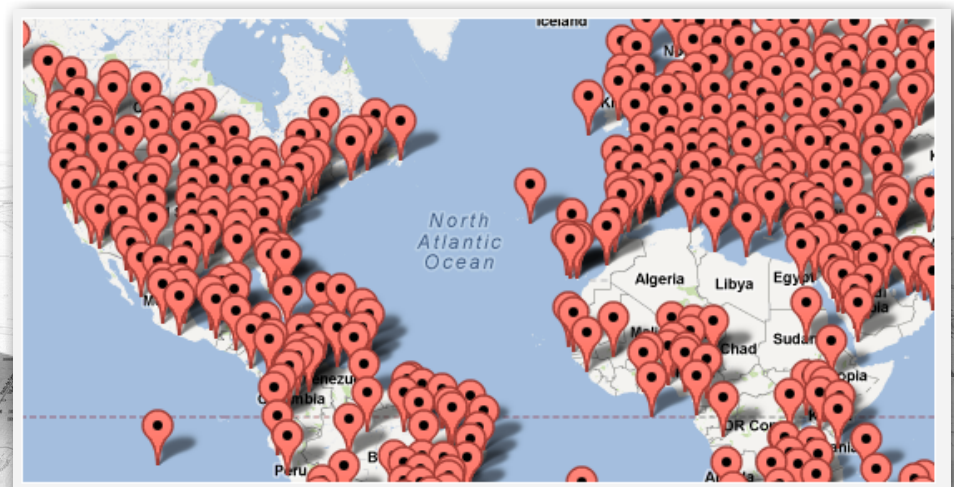
Festival de géoinnovations
Marne La Vallée - 9 Avril 2014

Sébastien Gruhier



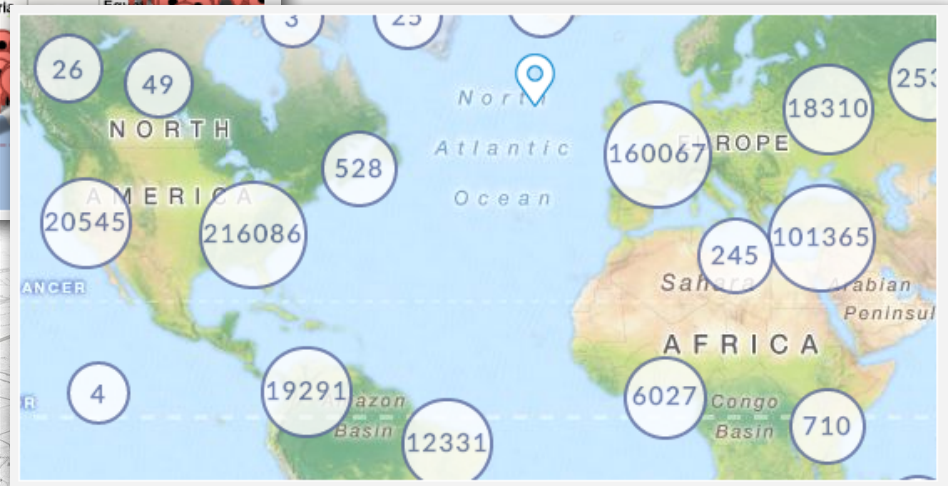
Problématique

- 📍 Comment afficher un très grand nombre de données géographiques sur une carte?
- 📍 Comment extraire l'information pertinente des données?
- 📍 Comment naviguer facilement sur la carte?



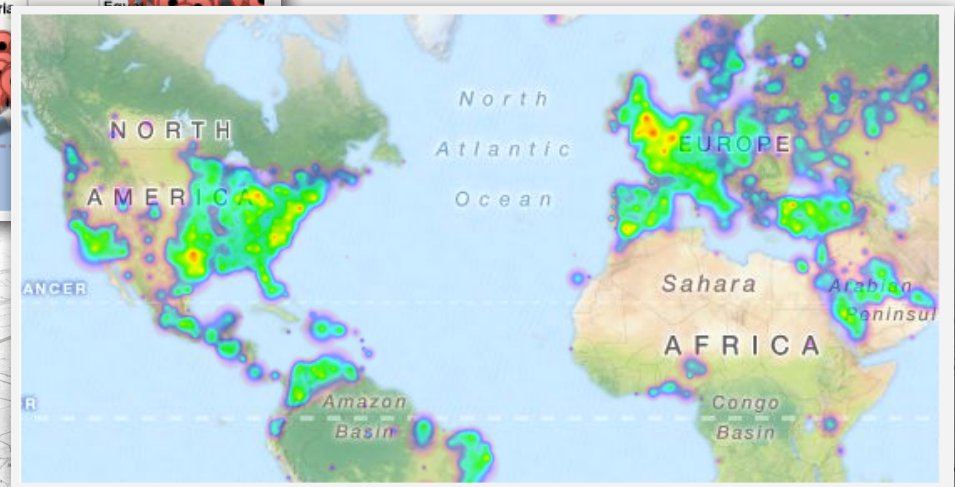
Solution #1

📍 Clustering: regroupement par proximité ou par intérêt géographique



Solution #2

📍 Heatmap: carte de chaleur en fonction de la densité d'information



Maptimize

- 📍 Moteur d'affichage de données géographiques pour carte en ligne
- 📍 GoogleMaps, OpenStreetMap, ...
- 📍 Filtrage temps-réel
- 📍 Mutli-support: mobile/tablette/desktop
- 📍 Disponible en service ou en logiciel



Maptimize

- 📍 Version logiciel
 - 📍 Déjà disponible <http://buy.maptimize.com>
 - 📍 Installation sur vos serveurs
 - 📍 Pas de dépendance à un service externe
- 📍 Service SASS
 - 📍 Beta-privé <http://v3.maptimize.com>
 - 📍 Abonnement mensuel sans engagement
 - 📍 Première carte en quelques minutes



Sébastien Gruhier

 sebastien.gruhier@maptimize.com

 sgruhier

 <http://fr.linkedin.com/in/sgruhier>

 sebgruhier

