#PasserelleV2

inspire.data.gouv.fr

Lancement de la version 2.0

Liberté • Égalité • Fraternité
RÉPUBLIQUE FRANÇAISE
Premier ministre
Secrétariat général pour la modernisation de l'action publique

beta.gouv.fr

etalab gouv.fr

Retour sur la v1

inspire.data.gouv.fr Connecté en tant que Jérôme Desboeufs Déconnexion

Accueil / Services / Recherche globale

Rechercher...

9 281 résultat(s) trouvé(s) - Résultats 1 à 20

Limite des 300 mètres de la laisse de basse mer

La limite des 300 mètres de la laisse de basse mer est située à 300 mètres en aval de la ligne de rivage instantanée délimitée en aval la zone de police spéciale des baignades et activités nautiques pratiquées à l'aide d'engins non immatriculés (loi 86.2 dite "loi littoral" du 3/01/1986). Elle est placée sous l'autorité du maire. C'est aussi la limite de la zone de navigation limitée à 5 noeuds. La limite réelle fluctue avec la marée. La limite générée dans ce fichier correspond à une situation...

Mots-clés : oceans, politique de l'environnement, EAU COTIERE, Régions maritimes, FRANCE, METROPOLE, Données de références (référentiels, vocabulaire contrôlé), Eaux de transition (estuaires), données ouvertes
Organismes : SANDRE, Ifremer

BD Carthage Réunion / Zones hydrographiques - 2012

La circulaire n°91-50 du 12 février 1991 relative à la codification hydrographique et au repérage spatial des milieux aquatiques superficiels en France métropolitaine, définit la zone hydrographique comme suit : "L'ensemble du territoire français est divisé en zones élémentaires appelées zones hydrographiques. Leurs limites s'appuient sur

Type de résultat

Jeu de données	9121
Jeu de données (non géographiques)	159
Autre	1

Type de donnée

Vecteur	5265
Non renseigné	3812
Imagerie / Raster	203
Autre	1

Donnée ouverte

Oui	9281

Pourquoi une v2 ?

Démonstration

#PasserelleV2 inspire.data.gouv.fr

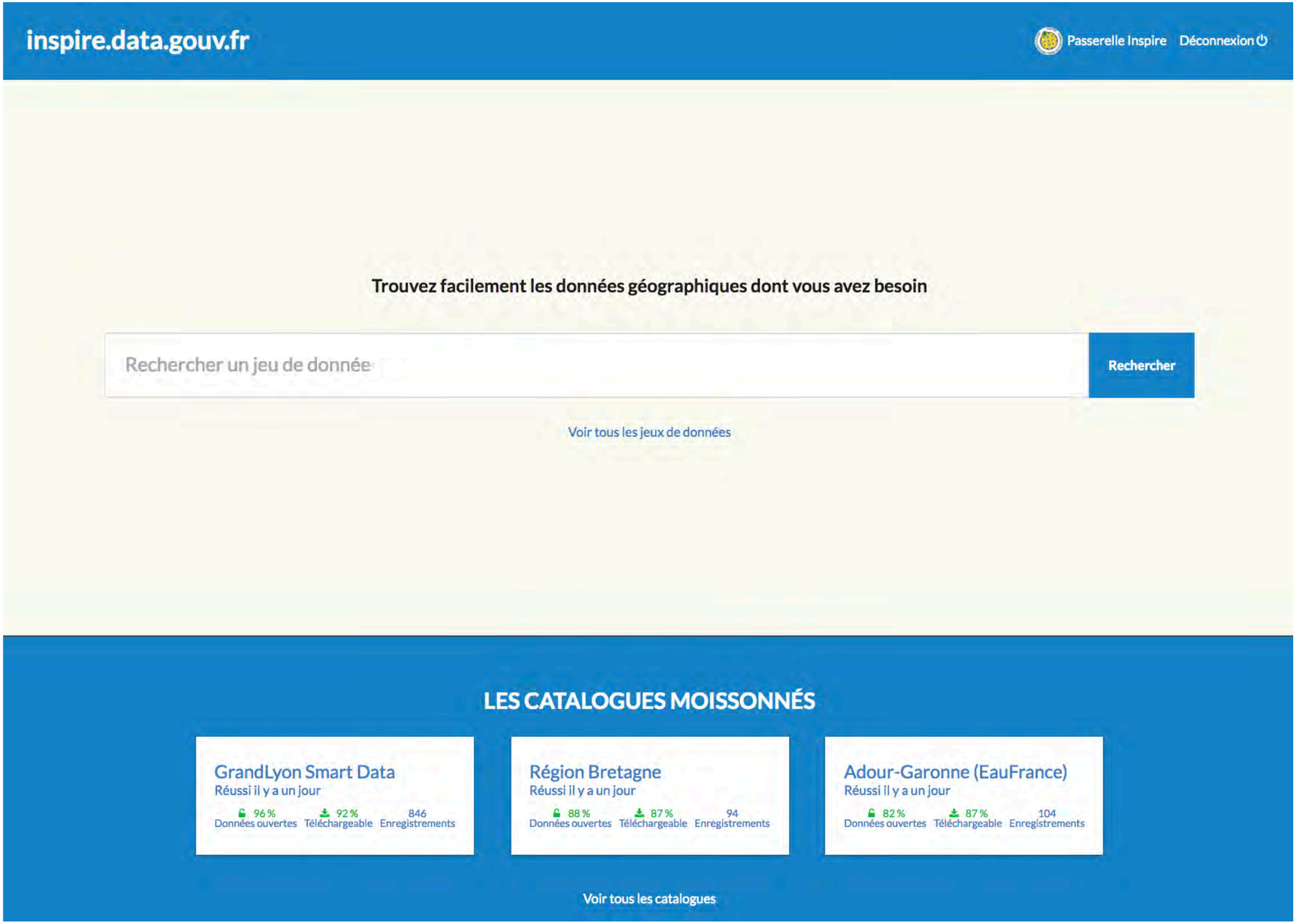

GrandLyon Smart Data
Réussi il y a 9 heures
96 % Données ouvertes | 92 % Téléchargeable | 846 Enregistrements

Région Bretagne
Réussi il y a 9 heures
88 % Données ouvertes | 87 % Téléchargeable | 94 Enregistrements

Adour-Garonne (EauFrance)
Réussi il y a une heure
82 % Données ouvertes | 87 % Téléchargeable | 104 Enregistrements

Sandre Eaufrance
Réussi il y a 9 heures
99 % Données ouvertes | 78 % Téléchargeable | 271 Enregistrements

Géo-IDE
Réussi il y a 14 jours
95 % Données ouvertes | 77 % Téléchargeable | 17246 Enregistrements

Lorient Agglomération
Réussi il y a 9 heures
92 % Données ouvertes | 72 % Téléchargeable | 72 Enregistrements

GEORHONEALPES (local)
En échec il y a 9 heures
84 % Données ouvertes | 74 % Téléchargeable | 1461 Enregistrements

Créteil Open Data
Réussi il y a 9 heures
100 % Données ouvertes | 66 % Téléchargeable | 5 Enregistrements

Catalogue Grand Poitiers
Réussi il y a 9 heures
67 % Données ouvertes | 66 % Téléchargeable | 99 Enregistrements

GéoBretagne
Réussi il y a 9 heures
53 % Données ouvertes | 71 % Téléchargeable | 2031 Enregistrements

MIPYGéo
Réussi il y a 9 heures
69 % Données ouvertes | 60 % Téléchargeable | 3949 Enregistrements

PRODIGE Auvergne
Réussi il y a 9 heures
74 % Données ouvertes | 54 % Téléchargeable | 628 Enregistrements

Parcs Nationaux de France
En échec il y a 9 heures
! Ce catalogue n'a pas été mis à jour depuis plus de 6 mois
0 %
Données ouvertes
4 %
Téléchargeable
539
Enregistrements

Région Bretagne

Accès direct au service du catalogue

Indicateurs concernant la totalité du catalogue

Enregistrements

94

Répartition des types d'enregistrements

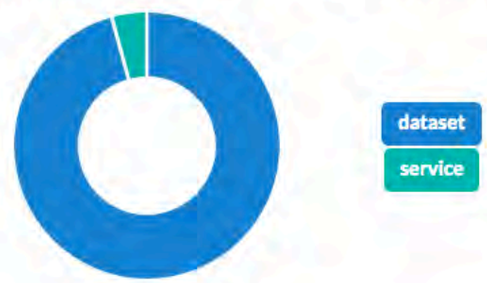

Répartition des types de meta donnée

100 %

ISO 19139

Indicateurs concernant les jeux de données

Pourcentage de données ouvertes

88 %

Pourcentage de jeu de données téléchargeable

87 %

Répartition des types de donnée

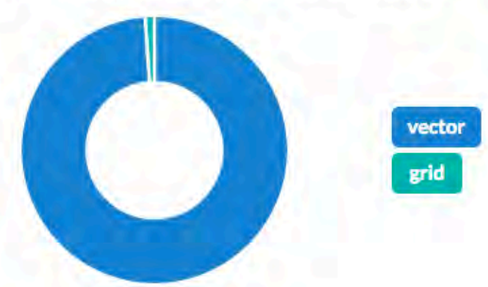

Moissonnage du catalogue

Statut	Enregistrements	Delta	Date	
Réussi	80	↓ -1	il y a 9 heures	Détails
Réussi	81		il y a un jour	Détails
Réussi	81		il y a 2 jours	Détails
Réussi	81		il y a 3 jours	Détails
Réussi	81		il y a 4 jours	Détails
Réussi	81		il y a 5 jours	Détails
Réussi	81		il y a 6 jours	Détails
Réussi	81		il y a 7 jours	Détails
Réussi	81		il y a 8 jours	Détails
Réussi	81		il y a 9 jours	Détails

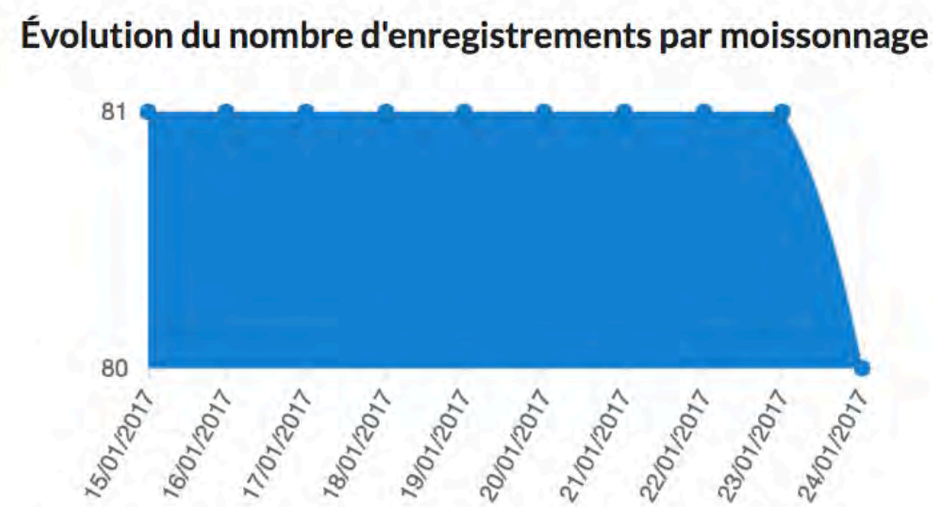

Synchroniser

#PasserelleV2

inspire.data.gouv.fr

Direction Départementale des Territoires et de la Mer de Loire-Atlantique

DRAAF Bretagne

Orléans AgglO

Communauté de communes du Val d'Ille

Département du Loiret

Sigogne

Direction Régionale de l'Environnement, de l'Aménagement et du Logement de Normandie

UMR 1069 SAS INRA - Agrocampus Ouest

Gers OpenData

Direction Départementale des Territoires de Haute-Savoie

Direction Départementale des Territoires du Cher

Direction Régionale de l'Environnement, de l'Aménagement et du Logement de l'Alsace

Direction Départementale des Territoires et de la Mer d'Ille-et-Vilaine

DRAAF Languedoc-Roussillon-Midi-Pyrénées

DREAL Nouvelle Aquitaine

Catalogues source

Géo-IDE	GéoLimousin	PIGMA	Pégase Poitou-Charentes
Réussi il y a 14 jours	Réussi il y a 9 heures	Réussi il y a 9 heures	Réussi il y a 9 heures
95 % Données ouvertes	42 % Données ouvertes	39 % Données ouvertes	62 % Données ouvertes
77 % Téléchargeable	40 % Téléchargeable	32 % Téléchargeable	55 % Téléchargeable
17246 Enregistrements	797 Enregistrements	6773 Enregistrements	1769 Enregistrements
Supprimer	Supprimer	Supprimer	Supprimer

+ Ajouter des catalogues

Producteurs source

7 producteurs sont associés à votre organisation

- DREAL ALPC (Direction Régionale de l'Environnement, de l'Aménagement et du Logement Aquitaine - Limousin - Poitou-Charentes)
- DREAL Aquitaine - Limousin - Poitou-Charentes
- DREAL Aquitaine Limousin Poitou-Charentes
- DREAL Nouvelle-Aquitaine
- DREAL Nouvelle-Aquitaine (Direction Régionale de l'Environnement, de l'Aménagement et du Logement Aquitaine)
- DREAL Nouvelle-Aqitaine
- DREAL Nouvelle-Aquitaine - MICAT - Site de Limoges

Associer des producteurs

Jeux de données

264 jeux de données sont **publiés et accessibles** sur data.gouv.fr

2 jeux de données sont **en attente de publication**

0 jeux de données sont **publiés par d'autres producteurs**

Publier des données

#PasserelleV2

Passerelle Inspire

Jeux de données

Données en attente de publication	2
Nouvelle-Aquitaine : périmètre des EPCI à fiscalité propre issus des SDCI sur le périmètre régional et les départements limitrophes - surfacique	
Nouvelle-Aquitaine : centroïde des EPCI à fiscalité propre issus des SDCI sur le périmètre régional et les départements limitrophes - ponctuel	

Tout sélectionner | Publier les données sélectionnées

Données publiées	264
Nouvelle-Aquitaine partiel : Zone Urbaine Sensible (ZUS) - Périmètres (surfacique)	Fiche data.gouv.fr
Nouvelle-Aquitaine : TRI du côtier basque (aléa débordement) - Points de champ de vitesse, Directive inondation	Fiche data.gouv.fr
Nouvelle-Aquitaine : TRI du côtier basque (aléa débordement) - Enjeux surfaciques liés au patrimoine culturel, Directive inondation	Fiche data.gouv.fr
Nouvelle-Aquitaine : TRI du côtier basque (aléa débordement) - Points de côte, Directive inondation	Fiche data.gouv.fr
Nouvelle-Aquitaine : TRI d'Agen - Zones homogènes décrivant un type d'activités économiques se situant sur un TRI, Directive inondation.	Fiche data.gouv.fr
ALPC partiel : Rejets aqueux direct des ICPE - Localisation (ponctuel)	Fiche data.gouv.fr

éoliennes

Rechercher

Aucun filtre actif

140 jeux de données trouvés

DDT 91 : Eolien terrestre dans le département de l'Essonne

Le standard "Éolien terrestre" a pour objectif de mesurer l'évolution de la puissance des éoliennes installées sur la région et de calculer annuellement un indicateur d'atteinte de l'objectif fixé à horizon 2020 par le schéma régional éolien. Le deuxième intérêt du standard "Éolien terrestre" est de proposer un cadre harmonisé pour la diffusion au grand public des informations sur la filière éolienne.

Mot-clé

Economy | Zones De Gestion, De Restriction ... | Site Industriel Production/Site Éol... | Eolien | Éoliennes | Éolien | Eoliennes | Données Ouvertes

Organisation

DDT 91 (Direction Départemental...

[DREAL LR] Eoliennes en Languedoc-Roussillon

Localisation des éoliennes représentées par des points. Cette couche recense les mâts, construits ou pas, de parcs éoliens autorisés (permis de construire ou arrêté d'autorisation ICPE) ou ayant obtenu un avis de l'autorité environnementale (procédure d'instruction).

Mot-clé

Economy | Lieux De Production Et Sites Indus... | Site Industriel Production/Site Éol... | Mâts | Eolienne | Éolienne | Eolien | Données Ouvertes

Availability

Yes x 140

Catalog

- Géocatalogue National x 127
- Géo-IDE x 91
- GÉOPAL x 32
- GéoVendée x 20
- GéoBretagne x 13
- GéoNormandie x 13
- PIGMA x 13
- MIPYGéo x 9
- Pégase Poitou-Charentes x 9
- GéoBourgogne (Local) x 8
- IDéO BFC x 8
- SIGLOIRE x 7
- PRODIGE Auvergne x 6
- SIGLOIRE (Local) x 6

éoliennes

Rechercher

Filtres actifs DistributionFormat: Wfs-FeatureT... Catalog: MIPYGéo ✖

9 jeux de données trouvés

Éoliennes en Midi-Pyrénées

Localisation ponctuelle des projets d'éoliennes.

Les éoliennes dont la hauteur du mât est supérieure à 12 m sont soumises à permis de construire.

La délivrance par le préfet du permis de construire intervient après avis des organismes consultés.

La série de données est au standard COVADIS "éolien terrestre" version 1, à quelques points près :

- pour les parcs, l'opération de création consiste à créer un buffer de 300m autour des éoliennes et de prendre l'enveloppe convexe
- le lien pe pc est remplacé par le lien eolienne pc car plus conforme à la réalité
- l'identifiant id_mat n'est pas construit comme préconisé dans le standard COVADIS
- x_pc et y_pc de la couche éolienne ne sont pas renseignés

La série de données comprend quelques champs supplémentaires :

- dept : code département
- nom_com : nom de la commune
- cd_com : code commune INSEE
- long_pale : longueur des pâles
- lb_modele : nom du modèle
- cd_s3ic : code s3ic

Mot-clé

UtilitiesCommunication | MIDI-PYRENEES | Sources D'énergie | SITE INDUSTRIEL PRODUCTION | SITE EOLIEN | SITE PRODUCTION ENERGIE | 01 MIDI PYRENEES | DREAL | NIVEAU DIFFUSION | SERVICES ETAT

Availability

Yes x 9

Catalog

Géocatalogue National x 6

DgvPublication

No x 9

Keyword

MIDI-PYRENEES x 9
01 MIDI PYRENEES x 9
DREAL x 9
NIVEAU DIFFUSION x 8
GRAND PUBLIC x 7
SITE PRODUCTION ENERGIE x 5
SITE EOLIEN x 5
Zones De Gestion, De Restriction ... x 5
SITE INDUSTRIEL PRODUCTION x 5
ZONAGES ETUDE x 4

Nouvelle-Aquitaine : périmètre des EPCI à fiscalité propre issus des SDCI sur le périmètre régional et les départements limitrophes - surfacique

Type : dataset Licence : fr-lo Dernière mise à jour : il y a 21 heures

Identifiant du jeu de données : 5a28a0b3-94aa-4bbf-b501-7934af00e204

La loi NOTRe du 7 août 2015 a prévu l'élaboration et la mise en œuvre de nouveaux schémas départementaux de coopération intercommunale d'ici le 1er janvier 2017. Elle fixe notamment un seuil minimal de population de 15 000 habitants, pouvant faire l'objet d'adaptations pour les territoires peu densément peuplés ou de montagne, afin de permettre l'émergence d'intercommunalités aux moyens renforcés mieux à même de répondre aux attentes de nos concitoyens. À l'automne 2015, les préfets ont présenté à leur commission départementale de la coopération intercommunale (CDCI), instance composée d'élus représentant les différentes collectivités et groupements du département, des projets de schéma ambitieux proposant une diminution de 42 % du nombre d'EPCI à fiscalité propre à l'échelle nationale. Ces projets de schémas ont été transmis pour avis aux collectivités et groupements concernés, avant de revenir devant les CDCI, auxquelles la loi a confié la possibilité d'amender les projets des préfets à la majorité des deux tiers de leurs membres, dans une logique de co-construction de l'intercommunalité entre le représentant de l'Etat et les élus locaux.
L'examen des projets de schémas par les CDCI a donné lieu à des débats approfondis, qui se sont souvent déroulés au cours de plusieurs séances successives. A l'issue de cet examen, les préfets ont arrêté leur schéma départemental, en y intégrant les amendements qui avaient été adoptés dans les conditions de majorité requises par la loi.

Origine de la donnée : Données - issues de la base Banatic au 1er janvier 2017 - complétées par la préfecture de région pour le périmètre Nouvelle-Aquitaine - complétées par la population légale 2014 de l'INSEE - et jointes à la Base ®Géofla de l'GN© millésime 2015

Organisations

DREAL Nouvelle-Aquitaine/MICAT | DREAL Nouvelle-Aquitaine

Catalogues

Pégase Poitou-Charentes

Mots-clés

Boundaries | Données Ouvertes | Nouvelle-Aquitaine | Intercommunalité | Communes | Administration | Aquitaine | Limousin | Poitou-Charentes | Unités Administratives | Organisation Territoriale | Niveau De Diffusion | Grand Public | DREAL Nouvelle-Aquitaine

Publication sur data.gouv.fr

Licence ✔

La licence fr-lo est valide.

Producteur ✔

Au moins un producteur est identifié.
DREAL Nouvelle-Aquitaine/MICATDREAL Nouvelle-Aquitaine

Disponibilité de la donnée ✔

Au moins une des distribution est disponible.
l_epci_2017_fla_s ✔

Travaux des arrêts ferroviaires régionaux de la Région Bretagne

Type : dataset Licence : non déterminé Dernière mise à jour : il y a 2 mois

Identifiant du jeu de données : 54249ce5-b101-4bab-835e-cb59700bf7b1

Travaux par arrêt de transport régional géré par la région Bretagne de 2013 à 2017. La donnée contient quelques renseignements sur la localisation et le type de travaux.

Origine de la donnée : Couche créée à partir des informations qualitatives concernant les travaux, associées à la couche des points d'arrêts ferroviaires régionaux par la Région Bretagne.

Publication sur data.gouv.fr

Licence ✖

> Aucune licence n'a pu être trouvée.
> Les licenses reconnue sont :
>
> - fr-lo
> - odbl

Producteur ✔

> Au moins un producteur est identifié.
> Région Bretagne

Disponibilité de la donnée ✔

> Au moins une des distribution est disponible.
> interne:travaux_gare_geom ✔

Téléchargements

Données vectorielles

Sélectionner un format de téléchargement :

l_epci_2017_fla_s

Télécharger

GeoJSON SHP/L93 SHP/W84 KML CSV

Visualiser

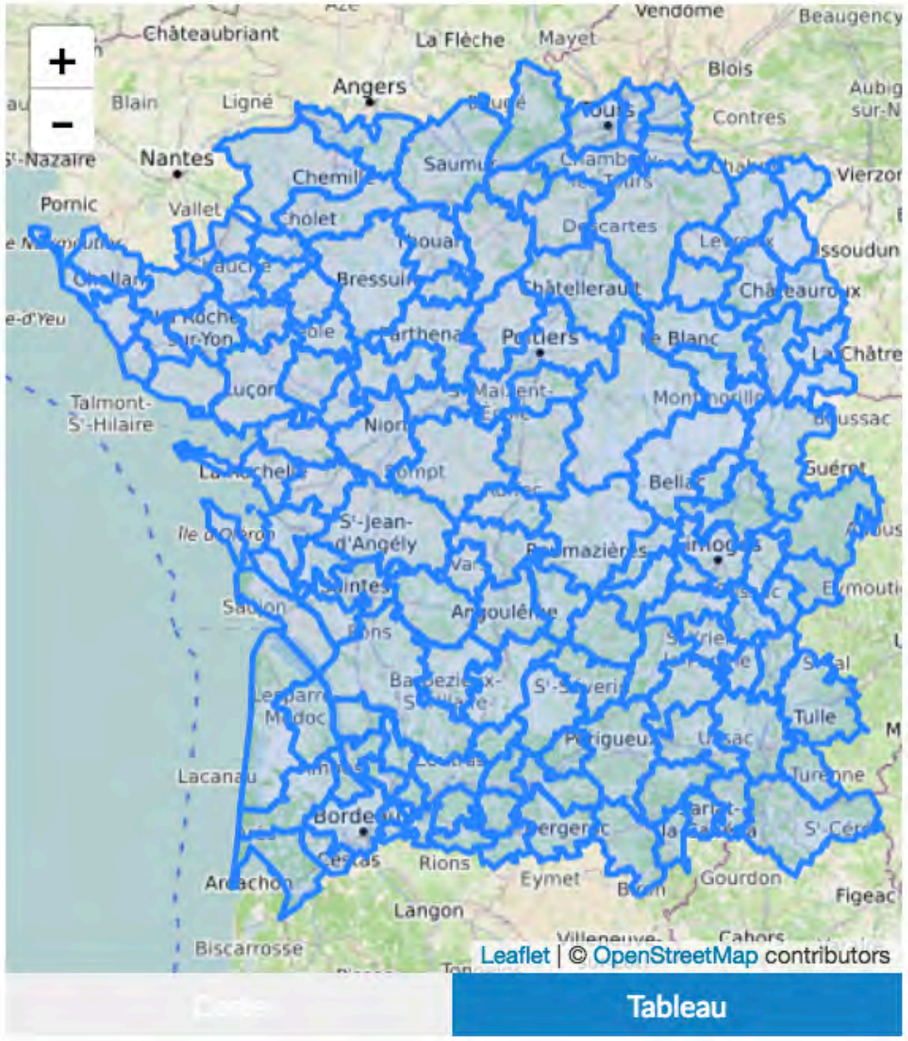

Tableau

gid	id	code_siren	pmun_2014	ptot_2014	nom_epci17	superficie	code_reg	nom_reg	dpt_rattac	nature_jur	nb_com	opera16_17	fisc
16	16~4	160000005	141175	147868	CA du Grand AngoulÃªme (GrandangoulÃªme) - CC Braconne et Charente - CC de la VallÃ©e de l'Echelle - CC Charente BoÃ«me Charraud	64479	75	NOUVELLE-AQUITAINE	16	CA	38	Fusion simple	Fl
81	17~4	200041523	67755	69949	CC de la Haute Saintonge	178149	75	NOUVELLE-AQUITAINE	17	CC	129	Aucun changement	F
83	24~14	200041572	11499	11730	CC Dronne et Belle	51476	75	NOUVELLE-AQUITAINE	24	CC	30	Aucun changement	Fl
84	17~5	200041614	31034	31731	CC Aunis Sud	46531	75	NOUVELLE-AQUITAINE	17	CC	27	Aucun changement	Fl
85	17~6	200041689	52760	54512	CC des Vals de Saintonge	141321	75	NOUVELLE-AQUITAINE	17	CC	111	Aucun changement	Fl

#PasserelleV2

Feuille de route

- Améliorer encore le moteur de recherche
- Meilleur support des données « raster »
- Disponibilité des données 99,99%
- Meilleur support des flux Atom
- Prise en charge des modèles de données et des catalogues d’attributs
- Plus d’informations remontées au producteur

Co-construction

9 février

&

9 mars

Inspire Tour 2017

Invitez-nous !

Newsletter mensuelle

- Nouvelles fonctionnalités
- Meilleurs publications
- Événements passés et à venir

Inscription sur inspire.data.gouv.fr

Questions

Contact : inspire@data.gouv.fr

Technologies utilisées

Côté serveur

NGINX

mongoDB

node JS

GDAL

redis

Côté client

React

Leaflet